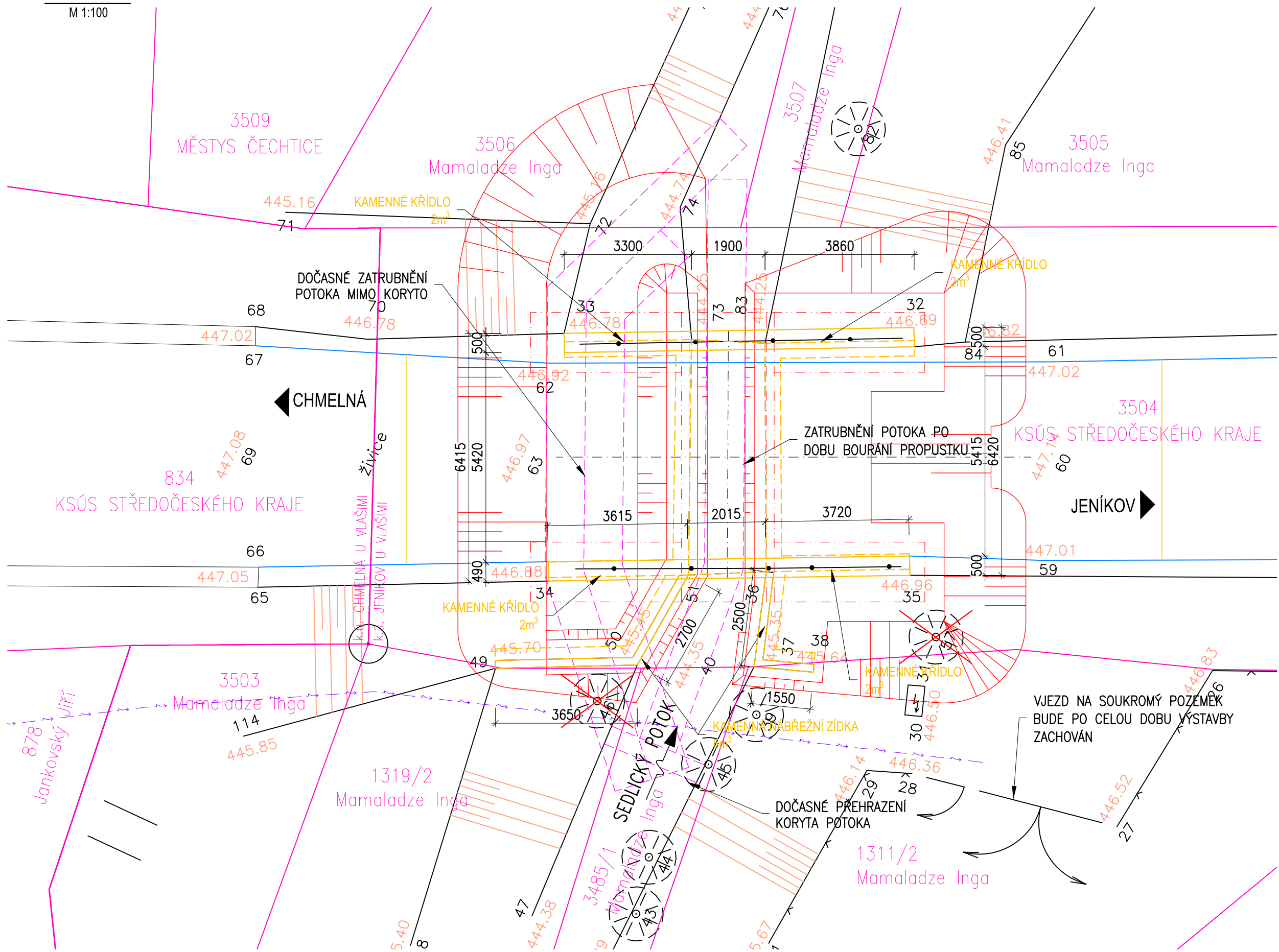
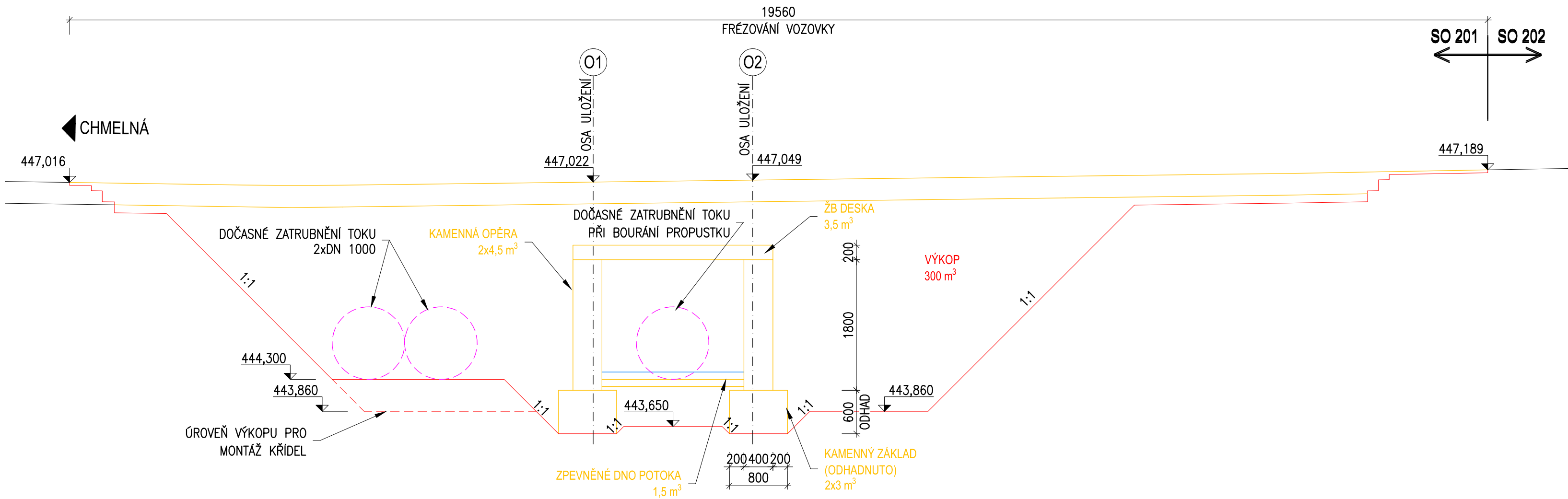


PŮDORYS
M 1:100

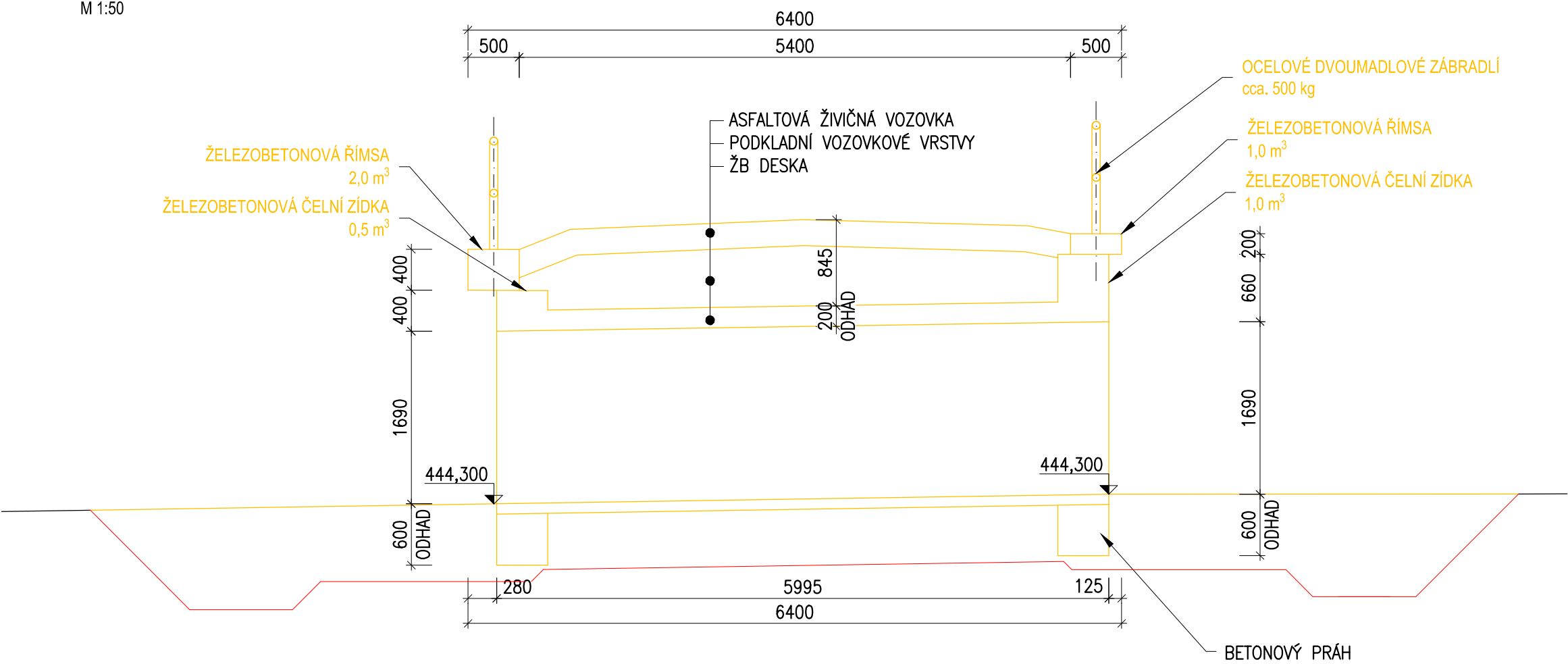


PODÉLNÝ ŘEZ
M 1:50



s.r. 442,0 m.n.m. B.p.v.

PŘÍČNÝ ŘEZ
M 1:50

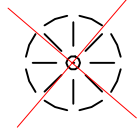


POZNÁMKY:

1. TVAR A ROZMĚRY NEPŘÍSTUPNÝCH ČÁSTÍ KONSTRUKCÍ JSOU ODHADNUTY
2. PŘED ZAHÁJENÍM PRACÍ SI ZHOTOVITEL NECHÁ VYTÝČIT VŠECHNY INŽENÝRSKÉ SÍTĚ. VÝKOPOVÉ PRÁCE V OCHRANNÉM PÁSMU INŽENÝRSKÝCH SÍTÍ BUDOU PROVÁDĚNY DLE PODMÍNEK SPRÁVCE DOTČENÉ SÍTĚ.
3. VŠECHNY PLOCHY DOTČENÉ STAVBOU, NA KTERÝCH NEBUDOU ZBUDOVÁNY NOVÉ KONSTRUKCE BUDOU UVEDENY DO PŮVODNÍHO STAVU

LEGENDA ČAR:

- NOVÉ KONSTRUKCE
- BOURANÉ KONSTRUKCE
- DOČASNÉ KONSTRUKCE
- KATASTRÁLNÍ HRANICE



KÁČENÍ

Souřadnicový systém S-JTSK, Výškový systém Bpv

Objednatel

Krajská správa a údržba silnic Středočeského kraje, příspěv. org.
Zborovská 81/11,
150 21 Praha 5

Technifra, s.r.o., Borského 989/1, 152 00 Praha 5, e-mail: info@technifra.cz, www.technifra.cz			
Návrh/vypracoval: Ing. Jakub Rudolský	Zodpovědný projektant: Ing. Jakub Rudolský		Zhotovitel: Technifra, s.r.o. Borského 989/1 152 00 Praha 5 IČ: 05978009
Technická kontrola: Ing. Tomáš Kaplan	Hlavní inženýr projektu: Ing. Tomáš Kaplan		

Kraj:	Středočeský kraj	Čís. směr. obj.:	SMLD-0516/00066001/2024
Okres:	Benešov	Čís. akce:	998/2024
Kat.území:	Jenikov u Vlašimi	Datum:	06/2024
Objedvatel:	Krajská správa a údržba silnic Středočeského kraje, příspěvková organizace	Formát:	-
Akce:	III/11216 Chmelná, havárie dvou propustků - PD SO 201 - Propustek ve staničení km 3,430	Měřítko:	1:100:50
Název přílohy:	BOURÁNÍ, VÝKOPY	Stupeň:	DÚSP/PDPS
		Čís. přílohy:	D.1.3